


































Legenda

-  Nadrzeczne zadrzewienia wierzbowe
-  Szuwar jeżogłówkowy
-  Szuwar mannowy
-  Szuwar mieszany: jeżogłówkowo-mannowy
-  Szuwar mieszany: jeżogłówkowo-trzcinowo-mozgowy
-  Szuwar szerokopałkowy
-  Szuwar trzcinowy
-  Zbiorowisko potocznika wąskolistnego
- 1**  Zespół włosienicznika rzecznego (*siedlisko 3260*)
-  Zbiorowisko jeżogłówki pojedynczej
-  Zespół moczarki kanadyjskiej
-  Zespół rdestnicy grzebienbiastej
-  Łąka świeża z dominacją rajgrasu wyniosłego
-  Łąka świeża z dominacją kłosówki wełnistej
-  Łąka świeża z dominacją życicy pospolitej i kupkówki pospolitej
-  Łąka świeża z rdestem węzownikiem
-  Łąka świeża z dominacją kostrzewy czerwonej
-  Łozowisko z wierzbą szarą
-  Nieużytkowana łąka z dominacją pokrzywy, ostrożeńca polnego oraz mozgi trzcinowatej
-  Nieużytkowana łąka z dominacją pokrzywy, ostrożeńca polnego, mozgi trzcinowatej i situ rozpierzchn.
-  Nieużytkowana łąka z dominacją traw i niskich bylin
-  Nitrofilne okrajkowe zbiorowiska wysokich bylin z dominacją pokrzywy
- 2 3**  Starorzecza i towarzyszące im zbiorowiska (*odpowiednio siedlisko 3150-2 i *91E0-3*)
-  Sucha, uboga murawa
-  Uprawa owsa i związane z nią zbiorowiska segetalne
-  Uprawa pszenicy i związane z nią zbiorowiska segetalne
-  Zbiorowiska łąkowo - murawowe wału przeciwpowodziowego
-  Zbiorowiska okrajkowe towarzyszących rowom melioracyjnym i drobnym ciekom wodnym
-  Zbiorowiska pastwiskowe ze związków Cynosurion i Arrhenatherion elatioris
-  Zbiorowiska porębowe
-  Zbiorowiska siedlisk ruderalnych i przydroży
-  Zbiorowisko bylin z dominacją rajgrasu wyniosłego i/lub mozgi trzcinowatej
-  Zbiorowisko łąk i pastwisk sitowych
-  Zbiorowisko stokłosa bezostnej
- 4**  Zespół kielisznika zaroślowego i wierzbownicy kosmatej (*siedlisko 6430-3*)
- 4**  Zespół pokrzywy zwyczajnej i kielisznika zaroślowego (*siedlisko 6430-3*)
- K** Stanowisko kocanek piaskowych
- W** Stanowisko włosienicznika rzecznego

Załącznik 2. Ryc. 1. Legenda do map (załącznik 2., ryc.:2-6) przedstawiających rozmieszczenie zbiorowisk roślinnych na obszarze planowanej inwestycji i w jej bezpośrednim sąsiedztwie z zaznaczeniem występowania siedlisk przyrodniczych z Załącznika I Dyrektywy Siedliskowej i stanowisk roślin objętych ochroną gatunkową. Żółtymi kołami zaznaczono występowanie siedlisk przyrodniczych z załącznika I Dyrektywy Siedliskowej. Białymi kwadratami zaznaczono stanowiska roślin chronionych.